

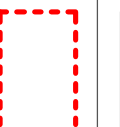
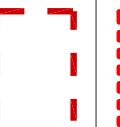

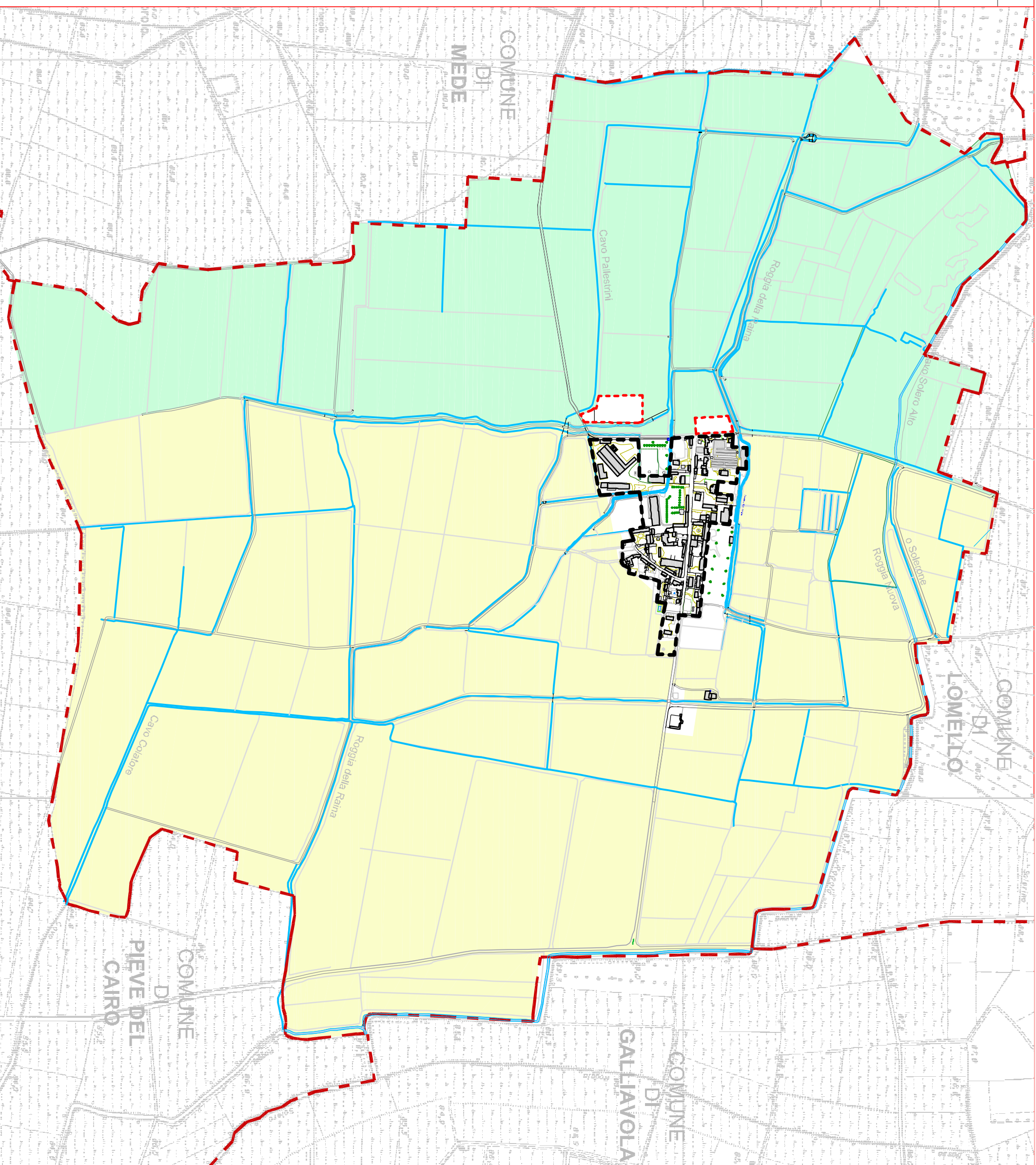


## LEGENDA

	AMBITI AGRICOLI STRATEGICI PRODUTTIVI CON VALENZA AMBIENTALE E NATURALISTICA
	AMBITI AGRICOLI STRATEGICI DI PREVALENTE INTERESSE PRODUTTIVO
	AMBITI DI TRASFORMAZIONE
	CONFINI COMUNALI
	PERIMETRO DI CENTRO EDIFICATO



REGIONE LOMBARDIA  
COMUNE DI  
**VILLA BISCOSSI**  
PROVINCIA DI PAVIA



**PIANO DI GOVERNO DEL TERRITORIO**  
Ai sensi della L.R. n°12 del 11/03/2005

## PIANO DELLE REGOLE

### PR 05

#### AMBITI AGRICOLI STRATEGICI

Scala elaborato:  
1:10000

Num. di Revisione	Data	Redatto	Controllo	Approvato	Adottato dal Consiglio Comunale con deliberazione n. .... del ..... / ..... / .....
3	17.12.2012	RT	RT	FI	Approvato definitivamente dal C.C. con deliberazione n. .... del ..... / ..... / .....
1	17.12.2012	SG	RT	FI	
0					



Il Sindaco / Autorità proponente e procedente	Autorità competente - Assessore con delega all'ambiente
Rag. Giuseppe Fassardi	Viganò Rino

<p><b>SEPTA s.r.l.</b> SOCIETA' D'INGEGNERIA Via Monte Nero 10/C 27020 TRONCELLO (PV) Partita IVA 02537650184 - R.E.A. PV - 285033</p>	
Progettista responsabile	Collaboratori
Ing. Flavio Lavezzi	Ing. Antonio Grandi Ing. Silvia Garavaglia Ing. Riccardo Taccani
Cod. Commessa:	LANCIO/GEN/EP7A s/azon/04/VILL/04E/PGT_Villa_Biscossi/Autorizzatori
	File
	Pr.05_Ambiti agricoli strategici.dwg